

Reguleringsplan "Lomen Industriområde aust"

Dato: 17.04.2002

Reguleringsføresegner:

0. Generelle føresegner:

1. Dersom det i samband med tiltak i marka vert funne freda kulturminne som ikkje er kjent, skal arbeidet straks stansast dersom det rører ved kulturminnet eller sikringssona rundt på 5 meter, jfr. lov om kulturminne § 8. Melding skal snarast sendast til kulturminnevernstyremaktene i Oppland fylkeskommune, slik at vernestyremaktene kan gjennomføre ei synfaring og avklare om tiltaket kan gjennomførast og eventuelle vilkår for dette.
2. Gjeldande renovasjonsordning i V. Slidre kommune skal til ein kvar tid gjelde.

1. Byggeområde – industri

3. Innanfor industriområdet kan areal oppdelast etter dei einskilde bedrifter sine behov, etter grenser som i kvart einskild tilfelle skal godkjennast av planutvalet. Parsellane skal ha mest muleg regelmessig form.
4. Alle byggesøknader skal behandlast av planutvalet i V. Slidre kommune. I tilfelle der kommunen meiner det er naudsynt, kan det stillast kray om bebyggelsesplan, jfr. plan- og bygningslova § 28-2.
5. Tomtene i området skal ha ein utnyttingsgrad på inntil 50% (TU=50%), jfr. teknisk standard. Maksimal mønehøgde over gjennomsnitteleg planert terreng er 12 meter. Takvinkelen skal vere mellom 15 og 30 grader.
6. Ubebygd areal på tomta skal gjevast ei tiltalende utforming. Inngjerding av parsellane må meldast til planutvalet, som skal godkjenne plassering, høgde, matreialval, konstruksjon og farge på gjerdet.
7. Alt behov for parkering skal løysast inne på kvar einskild tomt.

2. Offentleg trafikkområde

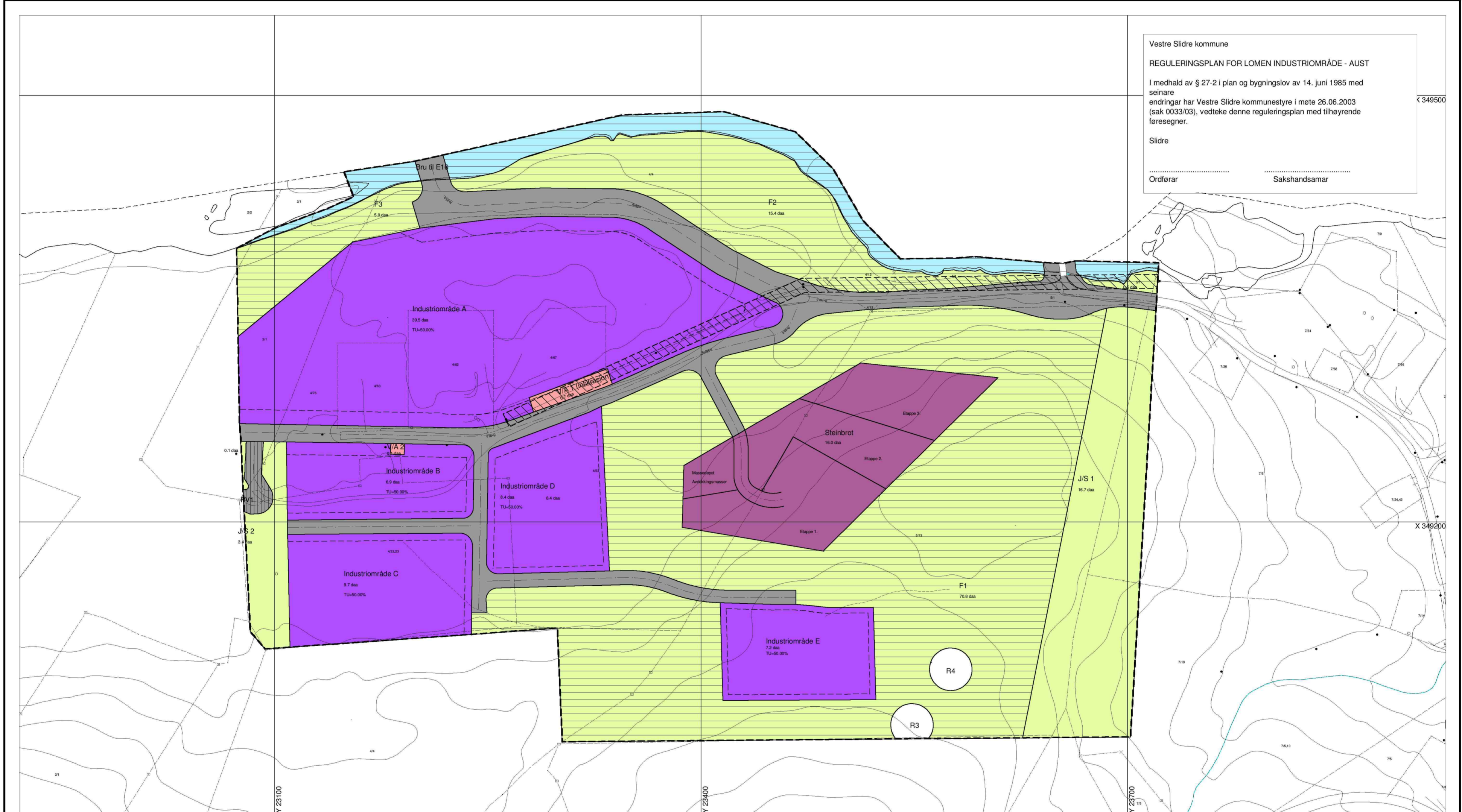
8. I kryssa mot E16, stamvegen Oslo-Bergen, er det regulerte frisiktsoner på 150 meter til bae sider for kryssa.
9. Vegar i området har ei regulert breidde på 10, 12 eller 20 meter. Nødvendig vegareal, grøfter, skuldre osv. skal etablerast innanfor arealet som er regulert til formålet.

3. Spesialområde

10. Området regulert til spesialområde steinbrot, skal fungere som industritomt når masseuttaket er ferdigstilt. Området skal til kvar tid vere sikra for å unngå skade på personar og beitedyr. Konkrete tiltak, samt ansvarsforhold, skal avklarast gjennom byggemelding, der driftsplanen vist på kartet skal leggest til grunn.

11. Sprenging og knusing skal berre skje på kvardagar (måndag-fredag) i tidsrommet mellom klokka 07 og 16, og all sprenging og knusing er forbudt i tidsrommet 15. februar til 20. mai. Annan produksjon skal vere tillatt på kvardagar mellom klokka 07 og 20. På laurdagar kan uttransport skje i perioden 08-13. Lasting, sprenging og anna arbeid skal ikkje skje i tilknytnad til høgtider.
12. Masseuttak skal ikkje skje under kote 405.
13. Brotkanten skal avsluttast med å etablere ein vegg. Denne skal minimum ha to breie terrasser, der det skal fyllast i jord og såast/ plantast til med stadeigne vekster. Etter at uttaket i steinbrotet er avslutta skal tomta etablerast som ei næringstomt. Dette skal avklarast i samband med byggjesøknad.
14. Innanfor området regulert til V/A 1, er det etablert eit infiltrasjonsanlegg. V/A 2 er ein pumpestasjon for vatn.
15. Området regulert til Spesialområde privat veg, er ein landbruksveg. Breidda på denne vegen skal ikkje overstige 3 meter, samt 0,5 meter skulder på kvar side.
16. I området regulert til spesialområde friluftsområde, skal det ikkje gjerast fysiske inngrep som reduserer området sine kvalitetar. Hogs/ rydding av kratt skal godkjennast av kommunen.

Vestre Slidre kommune
REGULERINGSPLAN FOR LOMEN INDUSTRIOMRÅDE - AUST
 I medhald av § 27-2 i plan og bygningslov av 14. juni 1985 med senere endringer har Vestre Slidre kommunestyre i møte 26.06.2003 (sak 0033/03), vedtatte denne reguleringsplan med tilhørende føresegner.
 Slidre
 Ordforar Sakshandsamar



Reguleringsplan "Lomen Industriområde aust"
 Dato: 17.04.2002

Reguleringsføresegner:

0. Generelle føresegner:

- Dersom det i samband med tiltak i marka vert funne freda kulturminne som ikkje er kjent, skal arbeidet straks stansast dersom det rører ved kulturminnet eller sikringssona rundt på 5 meter, jfr. lov om kulturminne § 8. Melding skal snarast sendast til kulturminnevernstyresmaktene i Oppland fylkeskommune, slik at vernestyresmaktene kan gjennomføre ei synfaring og avklare om tiltaket kan gjennomførast og eventuelle vilkår for dette.
- Gjeldande renovasjonsordning i V. Slidre kommune skal til ein kvar tid gjelde.

1. Byggeområde – industri

- Innanfor industriområdet kan areal oppdelast etter dei einsskildre bedrifter sine behov, etter grenser som i kvart einsskild tilfelle skal godkjennast av planutvalet. Parsellane skal ha mest muleg regelmessig form.
- Alle byggesøknader skal behandlast av planutvalet i V. Slidre kommune. I tilfelle der kommunen meiner det er naudsynt, kan det stillast krav om bebyggelsesplan, jfr. plan- og bygningslova § 28-2.
- Tomtene i området skal ha ein utnytingsgrad på inntil 50% (TU=50%), jfr. teknisk standard. Maksimal monehøgde over gjennomsnitteleg planert terreng er 12 meter. Takvinkelen skal vere mellom 15 og 30 grader.
- Ubebygd areal på tomata skal gjevast ei tiltalende utforming. Inngjerding av parsellane må meldast til planutvalet, som skal godkjenne plassering, høgde, matrieval, konstruksjon og farge på gjerdet.
- Alt behov for parkering skal løysast inne på kvar einsskild tomt.

2. Offentleg trafikkområde

- I kryssa mot E16, stamvegen Oslo-Bergen, er det regulerte frisiktsoner på 150 meter til bae sider for kryssa.
- Vegar i området har ei regulert breidde på 10, 12 eller 20 meter. Nødvendig vegareal, grofter, skuldrer osv. skal etablerast innanfor arealet som er regulert til formålet.

3. Spesialområde

- Området regulert til spesialområde steinbrot, skal fungere som industritomt når masseuttaket er ferdigstilt. Området skal til kvar tid vere sikra for å umgå skade på personar og beitedyr. Konkrete tiltak, samt ansvarsforhold, skal avklarast gjennom byggemelding, der driftsplanen vist på kartet skal leggst til grunn.

• Sprenging og krusning skal berre skje på kvardagar (måndag-fredag) i tidsrommet mellom klokka 07 og 16, og all sprenging og krusning er forbudt i tidsrommet 15. februar til 20. mai. Annan produksjon skal vere tillatt på kvardagar mellom klokka 07 og 20. På laurdagar kan uttransport skje i perioden 08-13. Lasting, sprenging og anna arbeid skal ikkje skje i tilknytning til høgtider.

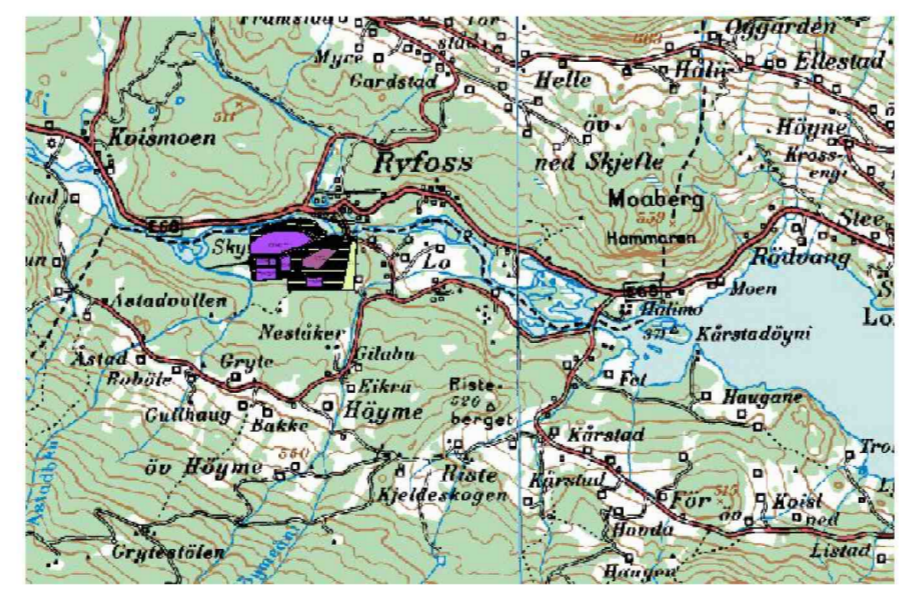
• Masseuttak skal ikkje skje under kote 405.

• Brotkanten skal avsluttast med å etablere ein vegg. Denne skal minimum ha to breie terrasser, der det skal fyllast i jord og såast/plantast til med stadedeigve vekster. Etter at uttaket i steinbrotet er avslutta skal tomte etablerast som ei næringsstomt. Dette skal avklarast i samband med byggesøknad.

• Innanfor området regulert til V/A 1, er det etablert eit infiltrasjonsanlegg. V/A 2 er ein pumpestasjon for vatn.

• Området regulert til spesialområde privat veg, er ein landbruksveg. Breidda på denne vegen skal ikkje overstige 3 meter, samt 0,5 meter skulder på kvar side.

• I området regulert til spesialområde friluftsområde, skal det ikkje gjerast fysiske inngrep som reduserer området sine kvaliteter. Hogs/ rydding av kratt skal godkjennast av kommunen.



TEIKNFORKLARING

PBL. §20-4 REGULERINGSFØREMÅL

1. BYGGEOMRÅDE

■ Område for industri/lager

2. LANDBRUKSOMRÅDER

■ Område for jord- og skogbruk

3. OFFENTLEGE TRAFIKKOMRÅDER

■ Offentleg veg

6. SPESIALOMRÅDER

■ Område for masseuttak-steinbrot

▨ Fareområder

▨ Vern (vist på kartet når innmålt)

■ Spesialområde Friluftsområde

■ Vatn- og avlaupsanlegg

■ Spesial omr. Friluftsomr./ vatn

■ Spesial omr. Privat veg

STREKSMBOL M.V.

- · — · — Planen si avgrensning
- — — — — Grense for reguleringsføremål
- - - - - Byggjegrænse
- · — · — Regulert senterline veg

Ekvidistanse : 5 meter
 Målestokk 1: 2000



Lomen Industriområde - aust		Kartgrunnlag: FK8-C	
VESTRE SLIDRE KOMMUNE			
SAKSHANDSAMING ETTER PLAN- OG BYGNINGSLOVA			
Saksnr.	Dato	Sign	
REVISJONAR			
Kommisjonen om oppstart av planarbeidet		02.05.2001	
Handsamning i det faste utvalet for plansaker 1. gong	0010/02	25.04.2002	
Utlegging til offentleg ettersyn frå 11.05.2002 til 13.06.2002			
Handsamning i det faste utvalet for plansaker 2. gong	0005/03	08.05.2003	
Utlegging til offentleg ettersyn frå til			
Handsamning i det faste utvalet for plansaker 3. gong			
Kommunestyrevedtak	0033/03	26.06.2003	
Planen er utarbeidd av: V. Slidre kommune, etaten for landbruk/ næring og teknisk Knut Vidar Svanhild, plan- og næringskonsulent	DATE :	27.06.2003	


TEIKNFORKLARING

PBL. §20-4 REGULERINGSFØREMÅL

1. BYGGEOMRÅDE

 Område for industri/lager

2. LANDBRUKSOMRÅDER

 Område for jord- og skogbruk


3. OFFENTLEGE TRAFIKKOMRÅDER

 Offentleg veg


6. SPESIALOMRÅDER

 Område for masseuttak-steinbrot

 Fareområder

 Vern (vist på kartet når innmålt)

 Spesialområde Friluftsområde


 Vatn- og avlaupsanlegg


 Spesial omr. Friluftsomr./ vatn

 Spesial omr. Privat veg

STREKSMBOL M.V.

 Planen si avgrensning

 Grense for
reguleringsføremål

 Byggjegrense

 Regulert senterline veg

Ekvidistanse : 5 meter

Målestokk 1: 2000



Lomen Industriområde - aust VESTRE SLIDRE KOMMUNE

Kartgrunnlag FKB-C

SAKSHANDSAMING ETTER PLAN- OG BYGNINGSLOVA

Saksnr. Dato Sign

REVISJONAR

Kunngjering om oppstart av planarbeidet

02.05.2001

Handsaming i det faste utvalet for plansaker 1. gong

0010/02

25.04.2002

Utlegging til offentlig ettersyn frå 11.05.2002 til 13.06.2002

Handsaming i det faste utvalet for plansaker 2. gong

0005/03

08.05.2003

Utlegging til offentlig ettersyn frå til

Handsaming i det faste utvalet for plansaker 3. gong

Kommunestyrevedtak

0033/03

26.06.2003

Planen er utarbeidd av:

V. Slidre kommune, etaten for landbruk/ næring og teknisk

Knut Vidar Svanheld, plan- og næringskonsulent

DATO :

27.06.2003